Le Conseil départemental
soutient la culture en Val d'Oise

val d'oise
le département

Le Moyen Âge dans le Val-d'Oise

Support pédagogique

Archéologie

Histoire

LE **SERVICE** DÉPARTEMENTAL **D'ARCHÉOLOGIE** DU **VAL D'OISE**

Les sites archéologiques du Moyen Âge dans le Val-d'Oise

Document
pour la classe
(enseignant et élèves)

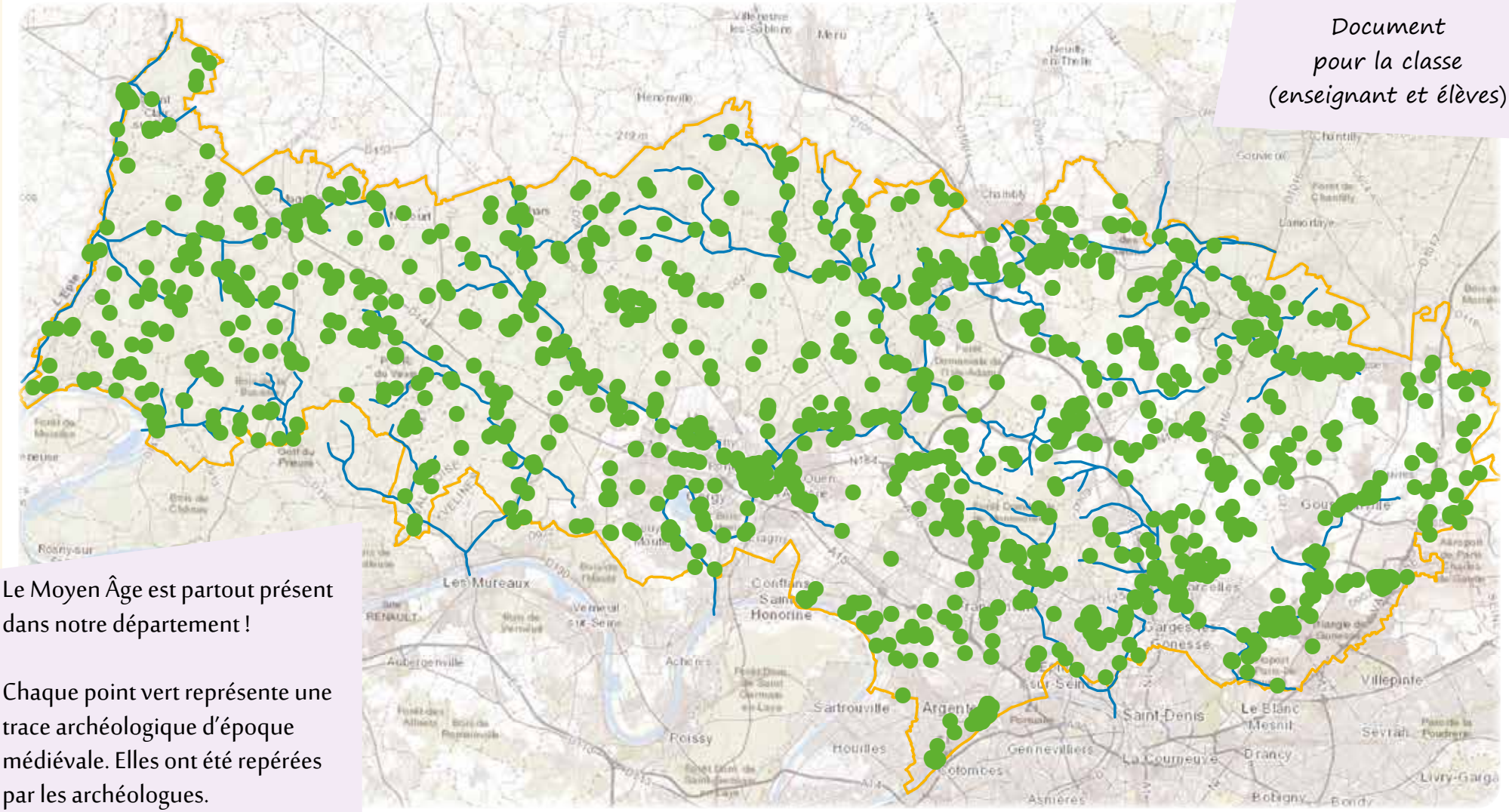

Le Moyen Âge est partout présent dans notre département !

Chaque point vert représente une trace archéologique d'époque médiévale. Elles ont été repérées par les archéologues.

PALÉOLITHIQUE INFÉRIEUR	PALÉOLITHIQUE MOYEN	PALÉOLITHIQUE SUPÉRIEUR	MÉSOLITHIQUE	NÉOLITHIQUE	ÂGES DES MÉTAUX	ANTIQUITÉ GALLO-ROMAINE	MOYEN ÂGE	PÉRIODES MODERNE & CONTEMPORAINE
- 800 000	- 300 000	- 40 000	- 12 500	- 5 200	- 2 200	- 50	500	1 500

Comment connaît-on le Moyen Âge ?

Cette charte sur parchemin date de 1177. Elle conclut un échange de terres entre le comte de Beaumont et l'abbaye Saint-Martin de Pontoise.
© ADVO/Archives nationales

Les spécialistes du Moyen Âge (les historiens, les archéologues) utilisent différentes sources pour mieux connaître cette période qui s'étend du Ve siècle au XVe siècle, sur plus de 1000 ans !

Une fouille a eu lieu dans le centre-ville de Louvres en 2007.

Comment s'appellle cette machine ?
.....

Les sources écrites (textes, chartes, parchemins...) et **les sources archéologiques** (vestiges dans le sol, monuments encore existants...) livrent de nombreuses informations sur les évènements historiques et la vie quotidienne au Moyen Âge.

L'archéologue fouille les vestiges du château d'Orville, construit à partir du XIVe siècle.

Des os d'animaux ont été découverts.

Que fait l'archéologue ?
.....

Le Haut Moyen Âge (500-1000)

Le passage entre l'Antiquité et le Moyen Âge se fait de manière lente et progressive. Des peuples venus du Nord et de l'Est (Huns, Wisigoths, Francs, Vikings...) migrent dès le IVe siècle sur le territoire français. Les populations deviennent chrétiennes.

De nouveaux villages sont créés ou remplacent des villas antiques. Un village est souvent composé d'une dizaine de maisons, réunies autour d'une place ou le long d'un chemin. Le cimetière est situé près de l'église.

En 508, le roi Clovis choisit Paris comme capitale. Les premiers rois de France, nomades, effectuent plusieurs séjours dans le Val-d'Oise.

Les maisons sont construites avec des poteaux en bois et du torchis. Le toit est couvert de chaume.

Lors des fouilles, les archéologues découvrent des maisons, des greniers, des puits, des ateliers de tissage, des fours à pain, des objets de la vie quotidienne, etc.

Plus de 9 personnes sur 10 vivent à la campagne. Les terres cultivées par les paysans appartiennent à un seigneur. En échange, les paysans payent un loyer en argent, en nature ou en travail. C'est la féodalité. Ils payent également un impôt (la dîme) au prêtre. Entre 800 et 1300, la population augmente avec l'essor de l'agriculture.

Une nécropole à Santeuil. Les cimetières mérovingiens sont nombreux et souvent de grande taille dans le Val-d'Oise (Magny-en-Vexin, Condécourt, Ableiges...).

Au IXe siècle, la région subit les attaques et les pillages des Vikings qui remontent la Seine. Pontoise est assiégée en 885.
En 911, le traité de Saint-Clair-sur-Epte est signé entre le roi de France Charles III et le chef viking Rollon. Il aboutit à la création du duché de Normandie en échange de l'arrêt des pillages.
Par ce biais, le Vexin est séparé en deux parties : le Vexin français et le Vexin normand.

Brève histoire du Moyen Âge dans le Val-d'Oise

Le Moyen Âge classique (1000-1300)

Le Val-d'Oise est au centre du royaume de France, proche du domaine royal et de l'abbaye de Saint-Denis. Le roi de France Philippe Auguste, grand bâtisseur de Paris, naît à Gonesse en 1165.

La société est divisée entre :
- le clergé (l'Eglise),
- les seigneurs qui possèdent les terres,
- le reste de la population (paysans, artisans, marchands...).

Au XIe et XIIe siècle, de nombreux conflits ont lieu avec les Normands et entre seigneurs locaux.
Les villages se réorganisent. Les maisons s'agrandissent et possèdent plusieurs pièces voire un étage. Les fondations sont en pierre ou en plâtre ; le toit en tuiles. Progressivement, les animaux sont séparés des hommes.

Le XIIIe siècle est une époque de prospérité sous le règne de Saint-Louis (Louis IX). Paris est la capitale économique de l'Europe.

Dans les édifices religieux, l'art roman fait place à l'art gothique. De hautes cathédrales et des abbayes sont construites.

L'abbaye de Royaumont à Asnières-sur-Oise, fondée au XIIIe s. par le roi de France Saint-Louis.

Les premiers châteaux, en terre et en bois, sont souvent construits sur des buttes. Ils se composent d'une tour et d'une cour, entourées d'une palissade ou d'un mur. Chez le seigneur, on livre les récoltes, on collecte les impôts, on rend la justice et on organise les marchés.
Vers 1200, des remparts, un pont-levis et un donjon en pierre améliorent la défense des châteaux, face aux invasions normandes et aux conflits entre seigneurs.

Reconstitution du château de Beaumont-sur-Oise.

Retrouve les noms manquants



Le Bas Moyen Âge (1300-1500)

Le XIVe siècle est une période de difficultés avec la guerre de Cent Ans (1337-1453), les famines et l'épidémie de peste noire (1347-1352).

À la découverte de certains sites médiévaux du Val-d'Oise

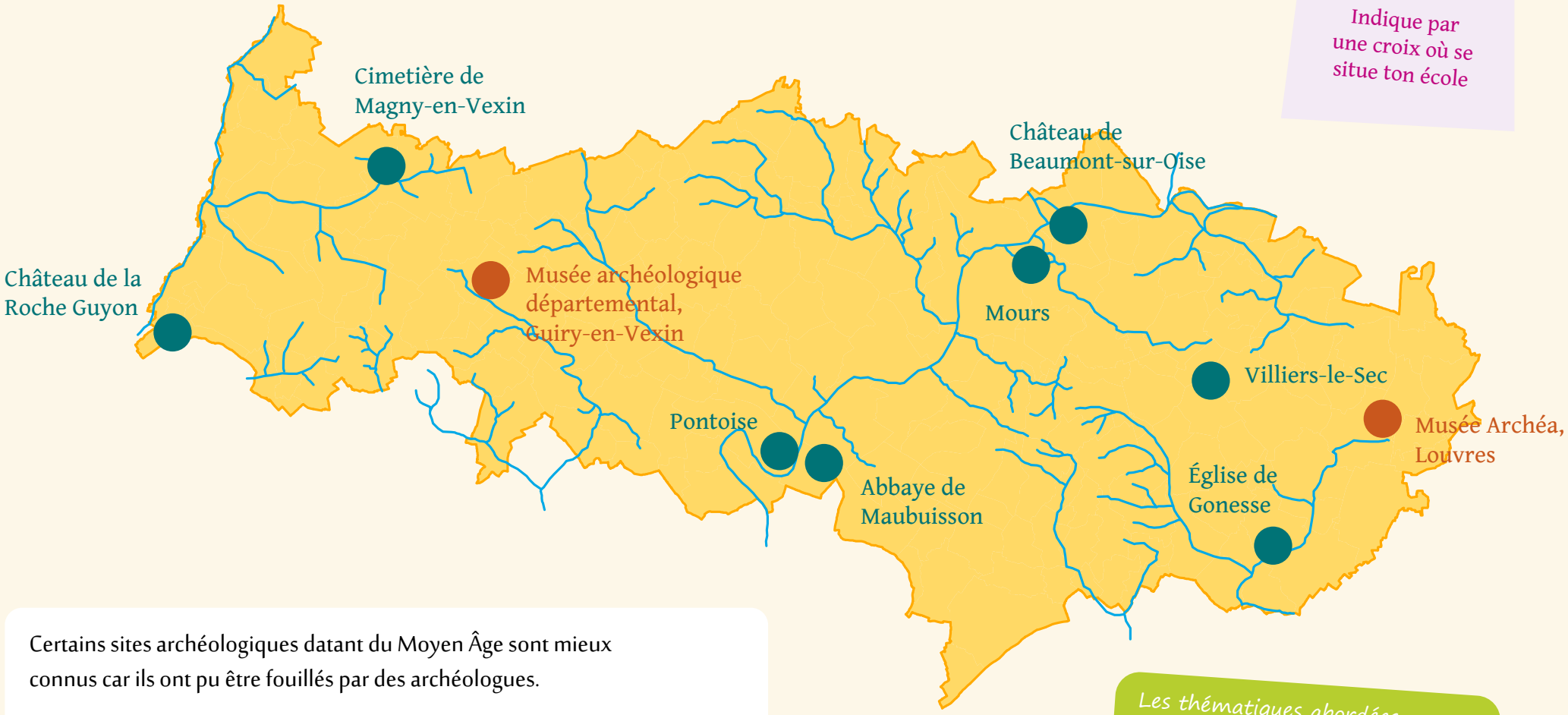

Certains sites archéologiques datant du Moyen Âge sont mieux connus car ils ont pu être fouillés par des archéologues.

Certains lieux peuvent être visités : les abbayes de Maubuisson et de Royaumont, le château de la Roche-Guyon, l'église de Gonesse, etc.
Des campagnes de fouilles l'été au château d'Orville sont également ouvertes aux bénévoles.
Les musées archéologiques du Val-d'Oise, à Guiry-en-Vexin et à Louvres, exposent également des objets médiévaux.

Les thématiques abordées :

- les villages et le monde agricole, p.7-8
- les cimetières, p.9
- les échanges, p.10
- les châteaux, p.11-12
- la ville, p.13
- les édifices religieux, p.14-15

Les villages et le monde agricole
Le village carolingien de Mours

Les plus anciens textes mentionnant Mours datent du VIIe siècle ! Des fouilles archéologiques ont permis d'en savoir plus sur le village carolingien.

Il est à l'époque l'un des domaines de la célèbre abbaye de Saint-Denis. Les 35 bâtiments fouillés sont des habitations avec des fours domestiques et des lieux d'activités artisanales.
Les paysans cultivent du blé dur, de l'orge, du seigle et de l'avoine, mais aussi des lentilles et des pois. Des plantes aromatiques comme le sureau noir, l'aneth et la moutarde noire parfumaient les plats.

Une maison construite à la manière des Carolingiens, visible au musée archéologique de Guiry-en-Vexin.

L'alimentation

Les villageois élèvent des bœufs et des chevaux pour les labours, qu'ils consomment une fois devenus trop vieux. Ils mangent parfois du castor dont la viande présente d'importantes qualités nutritionnelles.
La chasse et la pêche sont rares.

Les tombes

Le village n'a pas de cimetière. Les morts sont enterrés seuls ou par petits groupes (jusqu'à 12). Leurs corps, parfois enveloppés d'un linceul, sont enterrés en pleine terre ou dans un coffre en bois.

Des fours circulaires. La terre a été rougie et noircie par la chaleur © Inrap.

À quoi sert la flèche ?
.....

La tombe d'un Carolingien. Elle est étudiée par un archéologue spécialiste des os humains, un anthropologue © Inrap.

Les villages et le monde agricole

Le village de Villiers-le-Sec au Haut Moyen Âge

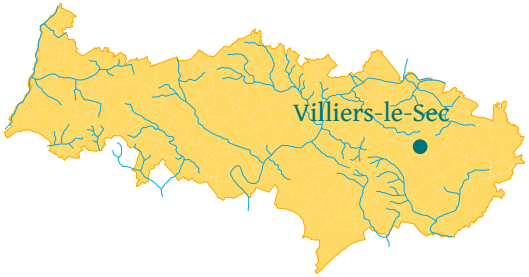

Le village est habité pendant 500 ans. À la fin du XIe siècle, il est progressivement abandonné par les habitants qui vont vivre dans les villages alentours.
La plupart des bâtiments sont construits sur des poteaux en bois soutenant une charpente, couverte d'un toit de chaume ou de roseaux. Les murs sont en torchis, appliqué sur des branches tressées. La pierre est peu utilisée, même si certains murs en plâtre ont été découverts !

Les maisons sont parfois partagées avec l'étable. Les villageois stockent leurs récoltes dans des greniers et des silos, tissent dans des ateliers et cuisent leur pain dans les fours du village. Ils cultivent les terres alentours et s'occupent du bétail qui fournit viande, lait, cuir et laine.

À quoi servait le torchis ?

.....

.....



Un morceau de torchis.

Ce trou et ces pierres sont les vestiges d'un puits.

Ces trous noirs sont les traces des poteaux en bois laissés par un bâtiment.

Les cimetières

La nécropole mérovingienne de Magny-en-Vexin

Ce cimetière du VIe siècle comportait une centaine de tombes. La moitié était des hommes.
Les défunts sont enveloppés d'un linceul, enterrés en pleine terre ou dans des coffres de bois ou des sarcophages de pierre. Pour fabriquer les sarcophages, les Mérovingiens réutilisent parfois des éléments d'architecture antique.

La plupart des tombes renferment des vases.
Une zone du cimetière semble réservée à l'aristocratie : cinq femmes sont enterrées avec leurs bijoux (bagues, fibules, bracelets, colliers) en or, argent, grenat, ambre ou pâte de verre.
Huit hommes sont accompagnés de leurs armes : longue épée dans son fourreau, lances, flèches et bouclier.

Indique le nom des objets

.....

.....

Des fibules, un bouclier, une bague et un gobelet en verre ont été découverts dans les tombes de personnes aisées.

Certains défunts étaient enterrés dans des sarcophages en pierre.

.....

.....

Les échanges
Les voies de communication

Un archéologue en train de fouiller le Vieux-Chemin de Rouen à Cergy les Linandes : cette route a remplacé au Moyen Âge la chaussée Jules-César. Elle passe notamment par Cergy, Genainville, Bray-et-Lû.

Chemins, routes, mers et rivières permettent aux hommes de communiquer, de voyager et de commercer. Ils favorisent une économie en plein essor du XIe au XIIIe siècle.
À l'âge féodal, les seigneurs entretenaient les voies publiques grâce aux péages prélevés au passage des rivières. À partir du XIIe siècle, c'est la royauté qui s'en occupe à nouveau.

Pierre gravée d'un cheval avec son cavalier, découverte au château de Beaumont-sur-Oise.

Certains objets découverts lors des fouilles archéologiques témoignent de nombreux échanges avec des régions éloignées.
Certains décors de bijoux révèlent ainsi une origine lointaine.

Cette boucle de ceinture provient d'une tombe mérovingienne à Condécourt. Elle représente un hippogriffe. Son origine est burgonde.

Cette boucle de ceinture de Santeuil date du début du VIe siècle. Elle est en argent, cuivre, or, étain, grenat et pâte de verre. Son origine est gépide (Pologne).

À quoi ressemble la boucle de ceinture ?
.....

Les châteaux forts
Le château de Beaumont-sur-Oise

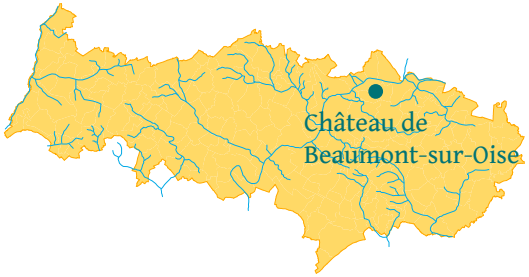

Durant l'Antiquité, la ville s'est développée dans la vallée. Elle se déplace au Moyen Âge autour du château, qui s'élève sur un éperon rocheux dominant l'Oise.
La construction du château a duré plusieurs siècles : le donjon en bois, dépassé, est remplacé au XIIe siècle par un donjon en pierre. Il possède alors un escalier à vis, une chapelle et des contreforts.

Au XIIIe siècle, un rempart et un fossé renforcent sa défense. Cinq tours sont encore aujourd'hui visibles. Beaumont est alors un grand fief d'Ile-de-France.
Au XVIIIe siècle, le site a perdu son intérêt militaire : les fossés comblés deviennent des jardins. Il est en partie détruit à la Révolution.

Vue aérienne du château.

D'autres châteaux dans le Val-d'Oise : Viarmes, Orville, Luzarches, Pontoise, Roissy-en-France...

La serrure d'un coffre du XIIIe siècle trouvée en 1989 lors des fouilles archéologiques.

Les châteaux forts
Le château de la Roche-Guyon

Le traité de Saint-Clair-sur-Epte de 911 place La Roche-Guyon dans une position stratégique de frontière face au duché de Normandie. Un premier château troglodytique est édifié pour défendre l'Île-de-France, territoire royal.

Vers 1200, Richard Ier Cœur de Lion, roi d'Angleterre et duc de Normandie, construit non loin Château-Gaillard aux Andelys (Eure). Pour répondre à cette menace, le roi de France Philippe Auguste bâtit une forteresse au-dessus du premier château.

Quel fleuve s'écoule devant le château ?

.....

Il faut gravir une centaine de marches pour accéder au donjon !

Le manoir d'en bas (modifié à l'époque moderne) dominé par le donjon.

Ce donjon de 30 mètres, entouré de deux enceintes, domine les vallées de la Seine et de l'Epte. Il est relié au château par un escalier souterrain creusé dans la falaise. Au XIIIe siècle, le nouveau manoir d'en bas fait peu à peu disparaître le château troglodytique.

La ville

La ville de Pontoise

Pontoise est la capitale du Vexin français lorsque les Vikings l'incendient avec sa forteresse en 885. Elle se reconstruit sur le Mont-Bélien.
Avec le traité de Saint-Clair-sur-Epte en 911, Pontoise devient une ville frontière. Elle se dote d'un puissant château royal et de remparts au XIIe siècle. Le roi et sa famille viennent régulièrement séjourner au château (rasé en 1744).
Carrefour d'échanges, la ville est très prospère jusqu'à la guerre de Cent Ans. Durant cette période, plusieurs sièges et épidémies amènent un déclin de la cité.
Plusieurs fouilles ont eu lieu à Pontoise (place du Grand-Martroy, rue Pierre Butin...).

Pontoise comptait de nombreux édifices religieux, visibles ici aux clochers !
© C. Chastillon, fin XVIe s., L. Bresson, CREDOP.

Dès l'Antiquité, *Brivasara*, « le pont sur l'Oise », était traversé par la chaussée Jules-César (une route reliant Paris à la Manche)
© A.-L. Goblain, dessin, 1830, Musée Tavet, Pontoise.

Les remparts du Mont-Bélien protégeaient les habitants des attaques.

Les édifices religieux

L'abbaye de Maubuisson à Saint-Ouen-l'Aumône

Cette abbaye cistercienne de femmes est fondée en 1236 par Blanche de Castille, la mère du roi Louis IX (futur Saint-Louis).

Les religieuses suivent la règle de saint Benoît, un moine du VIe siècle. Elles prient et vivent en communauté, dans la pauvreté, le célibat, l'obéissance et le silence.
L'abbaye est enrichie grâce au travail agricole. Elle devient rapidement prospère et abrite ainsi jusqu'à 120 personnes.

Des événements historiques se sont déroulés à Maubuisson :
- Saint-Louis, qui se rend à l'abbaye lorsqu'il réside dans son château de Pontoise, y prépare en 1244 la septième croisade.

- Philippe le Bel fréquente également les lieux : le 14 septembre 1307, le roi et son conseil décident l'arrestation des Templiers.

Ce canal permettait de nettoyer les latrines (toilettes), d'évacuer les eaux de pluie et de faire tourner le moulin à blé.

La grande grange est le seul vestige de la ferme agricole appartenant à l'abbaye.

À quoi sert une grange ?
.....
.....

De nombreuses poteries ont été retrouvées lors des fouilles archéologiques menées vers 1980.

Les édifices religieux

L'église Saint-Pierre-Saint-Paul de Gonesse

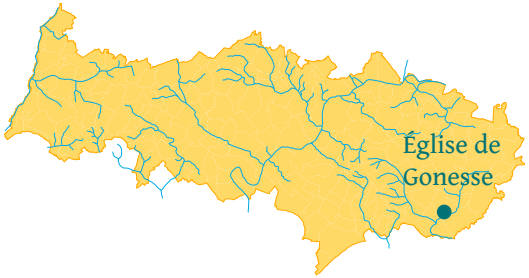

Construite à l'époque mérovingienne sur des ruines antiques, l'église est agrandie dans le style gothique au XIIIe siècle puis fortifiée au XIVe siècle.

Lors de la fouille archéologique en 2012, près de 80 tombes datées du VIe au XVe siècle ont été découvertes sous l'église !

Les défunts - essentiellement des prêtres et des nobles - sont enterrés en pleine terre, dans un cercueil de bois, un sarcophage de pierre ou de plâtre.
Peu d'objets les accompagnaient mais des tissus datés du XIIIe siècle ont été conservés.

L'anthropologue étudie les ossements humains.

Que voit-on sur la photographie ?

.....

De tels chantiers de constructions nécessitaient le savoir-faire de nombreux corps de métiers (tailleurs de pierre, verriers, sculpteurs...).

© D.Gliksman, Inrap

Glossaire

Abbaye
Ensemble de bâtiments où vivent des moines ou des moniales ayant choisi de vivre à l'écart du monde pour favoriser la recherche de Dieu. Elle est dirigée par un abbé ou une abbesse. Chaque journée est consacrée à la prière, à la lecture des textes religieux et au travail manuel (culture de la terre ou copie des textes).

Burgondes
Peuple germanique qui a migré au début du Moyen Âge. Ils ont donné leur nom à un territoire où ils se sont installés : la Bourgogne.

Carolingien
Dynastie qui succède aux Mérovingiens. Fondée par Pépin le Bref, elle a régné entre 751 et 987. L'empereur carolingien le plus connu est Charlemagne.

Chaume
Paille utilisée pour le toit des constructions.

Fibule
Broche utilisée pour maintenir les vêtements entre eux.

Hippogriffe
Animal imaginaire, d'apparence mi-cheval et mi-aigle.

Linceul
Drap de toile dans lequel on enveloppe le corps du défunt.

Mérovingien
Première dynastie de France, fondée par Clovis. Elle a régné du Ve siècle au VIIIe siècle.

Sarcophage
Cuve destinée à recevoir un défunt. Il peut être en pierre, marbre, plomb, plâtre...

Silo
Grenier souterrain utilisé pour conserver les céréales.

Templiers
Ordre militaire et religieux créé en 1118 afin de protéger les voyageurs en pèlerinage à Jérusalem. Les Templiers étaient de puissants moines soldats.

Torchis
Mélange de terre, de paille et d'eau utilisé pour la construction des murs des bâtiments.

Troglodytique
Creusé dans la roche.

Vikings
Peuple du nord de l'Europe (Scandinavie) dont les guerriers ont pillé l'Europe au Haut Moyen Âge. Les Normands (« les hommes du Nord ») sont des Vikings installés en Normandie, notamment suite au traité de Saint-Clair-sur-Epte en 911.

Villa
Grande ferme située à la campagne durant l'Antiquité.

1 - Quelles sont les dates de début et de fin du Moyen Âge ?

.....

2 - Comment connaît-on le Moyen Âge ?

.....

.....

3 - Au Moyen Âge, la plupart des personnes habitent :

❍ en ville ❍ à la campagne

4 - Les premiers châteaux sont construits :

❍ en terre et en bois ❍ en pierre

5 - Quel peuple venu du nord de l'Europe pille la région au IXe siècle ?

.....

6 - Cite 3 exemples de sites archéologiques datant du Moyen Âge dans le Val-d'Oise :

.....

.....

.....

7 - Quels types d'objets découvrent régulièrement les archéologues dans les tombes mérovingiennes ?

.....

.....

8 - Quelle route remplace au Moyen Âge la chaussée Jules-César ?

.....

9 - Qui vivait à l'abbaye de Maubuisson ?

.....

.....

Page 3 :

- la machine est une pelleteuse, utilisée pour enlever les couches de terre sans vestiges archéologiques.

- l'archéologue est en train de photographier les ossements d'animaux. Les photographies seront ensuite étudiées.

Page 5, de haut en bas, le donjon, le pont-levis, le rempart, les douves.

Page 7, la flèche sert à indiquer le nord. À côté, la règle (mire) sert d'échelle à la photographie et l'ardoise indique des informations liées à la fouille.

Page 8, le torchis servait à la construction des murs.

Page 9, il s'agit d'une partie d'un bouclier (umbo), d'un gobelet, de fibules en forme d'oiseau et d'une bague.

Page 10, la boucle de ceinture a la forme d'un oiseau.

Page 12, le fleuve est la Seine.

Page 14, une grange sert à entreposer les récoltes de blé.

Page 15, on voit des sarcophages en pierre en train d'être fouillés par les archéologues.

Réponses au questionnaire, page 17 :

1 - Le Moyen Âge débute vers 500 et s'achève vers 1500.

2 - On connaît le Moyen Âge grâce aux sources écrites (textes) et à l'archéologie.

3 - Au Moyen Âge, la plupart des personnes habitent à la campagne.

4 - Les premiers châteaux sont construits en terre et en bois.

5 - Les Vikings ont pillé la région au IXe siècle.

6 - Voir les sites archéologiques valdoisiens cités.

7 - Dans les tombes mérovingiennes, les archéologues découvrent régulièrement des bijoux, de la vaisselle et des armes.

8 - Le Vieux-Chemin de Rouen remplace la chaussée Jules-César, utilisée durant l'Antiquité.

9 - Des religieuses (appelées moniales) vivaient à l'abbaye de Maubuisson.

Ouvrages :

Gaullet-Moissenet A., Cablat P., *Moyen Âge ! Tout ce que l'archéologie nous apprend*, Paris, Fleurus/Cité des sciences, 2016.

Carpentier V., Monti M. de, *Le Moyen Âge à petits pas*, Paris, Actes Sud Junior/Inrap, 2010.

Langley A., *Vivre au Moyen Âge*, Paris, Gallimard jeunesse, 2010.

Hubert A., Fouquet E., *Châteaux, vous avez dit châteaux ? Maisons de seigneurs au Moyen Âge*, Roissy, Archéa, 2016.

Ressources internet :

Service départemental d'archéologie du Val d'Oise : www.valdoise.fr, rubriques Culture pour tous - Archéologie.

Institut national de recherches archéologiques préventives - L'archéologie médiévale.

Musée de Cluny - Paris, musée national du Moyen Âge.

Musée d'archéologie nationale, Saint-Germain-en-Laye (Haut Moyen Âge).

Le Moyen Âge sur France TV Education.

Saint-Denis, une ville au Moyen Âge.

Images page de couverture (haut en bas, gauche à droite) :
fond de cabane à Villiers-le-Sec, sarcophage mérovingien à Santeuil, vue de l'abbaye de Royaumont à Asnières-sur-Oise, céramiques funéraires du château de Beaumont-sur-Oise, plaque-boucle mérovingienne de Condécourt.

Conception, réalisation, crédits images (sauf mention contraire) :
Service départemental d'archéologie du Val d'Oise, 2018.

Ce support réalisé par le Service départemental d'archéologie du Val d'Oise est à destination des enseignants du Val-d'Oise qui souhaitent approfondir le programme scolaire sur le Moyen Âge en s'intéressant à l'histoire et à l'archéologie locale.

Service départemental d'archéologie du Val d'Oise
68 avenue du général Schmitz
95300 Pontoise
01 34 33 86 40
sdavo@valdoise.fr

Conseil départemental du Val d'Oise
2, avenue du Parc
CS 20201 CERGY
95032 CERGY PONTOISE CEDEX

tél. 01.34.25.38.31
fax. 01.34.25.38.30
dac@valdoise.fr
www.valdoise.fr

val d'oise
le département